
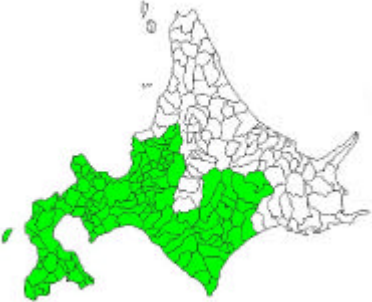



















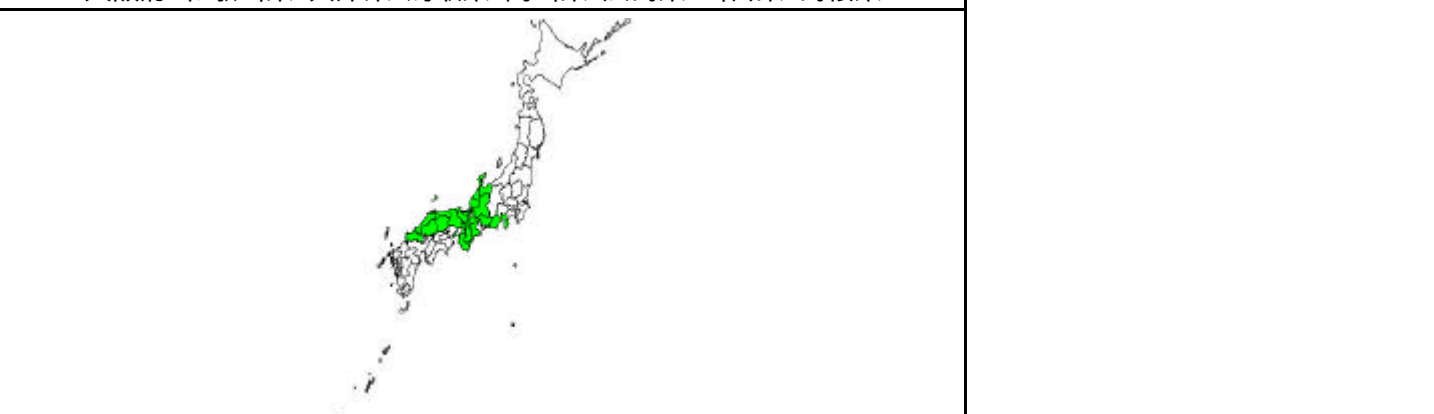
精度等級 3級 目量の数 :4900 < n 6000

表記	9.804 ~ 9.807m/s ²	9.803 ~ 9.806m/s ²	9.801 ~ 9.804m/s ²	9.800 ~ 9.803m/s ²
範囲	道北・道東地方 (十勝地方を除く)	道央・道南・十勝地方	青森県 岩手県	宮城県 秋田県
地図				
表記	9.799 ~ 9.802m/s ²	9.798 ~ 9.801m/s ²	9.796 ~ 9.799m/s ²	
範囲	山形県 宮城県	福島県 新潟県 茨城県	千葉県 神奈川県 山梨県 群馬県 埼玉県 東京都 (八丈 小笠原支庁を除く) 静岡県 愛知県 岐阜県 三重県 滋賀県 奈良県 京都府 大阪府 和歌山県 兵庫県 鳥取県 岡山県 広島県 山口県 島根県	
地図				

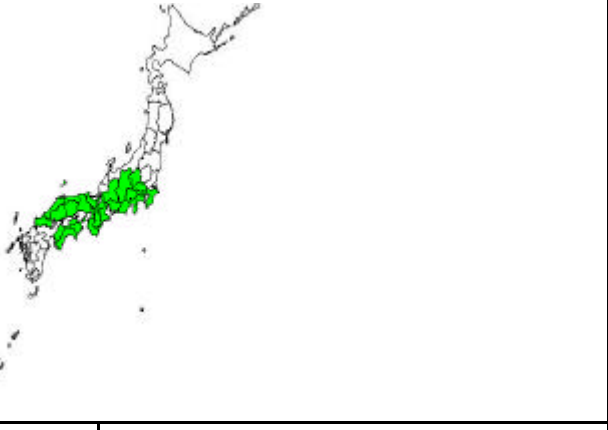



精度等級 3級 目量の数 : 4900 < n 6000

表記	9.797 ~ 9.800m/s ²	9.795 ~ 9.797m/s ²	9.795 ~ 9.798m/s ²	9.794 ~ 9.796m/s ²
範囲	栃木県 富山県 石川県 福井県	香川県 徳島県 高知県 愛媛県	長野県	東京都 (八丈 小笠原支庁に限る)
地図				
表記	9.794 ~ 9.797m/s ²	9.791 ~ 9.794m/s ²	9.789 ~ 9.792m/s ²	
範囲	九州地方 (大隅 薩南 奄美諸島は除く)	鹿児島県 (大隅 薩南 奄美諸島に限る)	沖縄県	
地図				



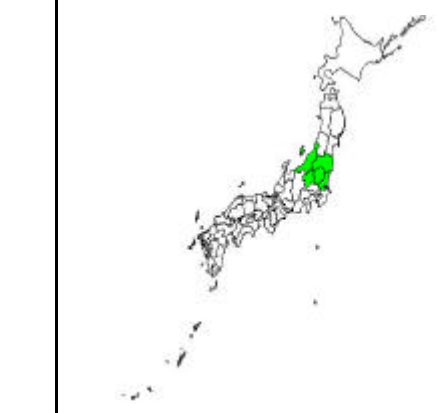


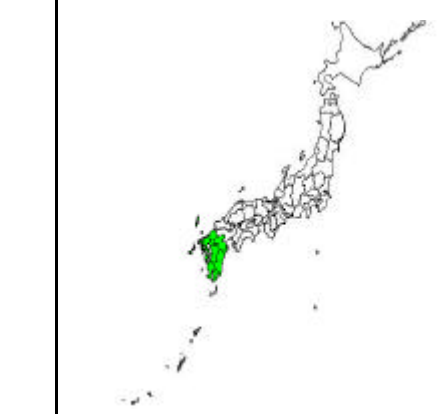
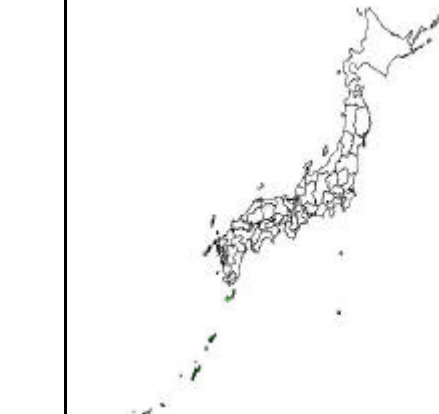
精度等級 3級 目量の数 : 3920 < n 4900

表記	9.803 ~ 9.807m/s ²	9.800 ~ 9.804m/s ²	9.798 ~ 9.802m/s ²	9.797 ~ 9.801m/s ²
範囲	北海道	青森県 岩手県 秋田県	宮城県 山形県 福島県	新潟県 茨城県 栃木県
地図				
表記	9.794 ~ 9.798m/s ²	9.796 ~ 9.800m/s ²		
範囲	東京都	富山県 石川県 福井県 静岡県 愛知県 岐阜県 三重県 滋賀県 奈良県 京都府 大阪府 和歌山県 兵庫県 鳥取県 岡山県 広島県 山口県 島根県		
地図				



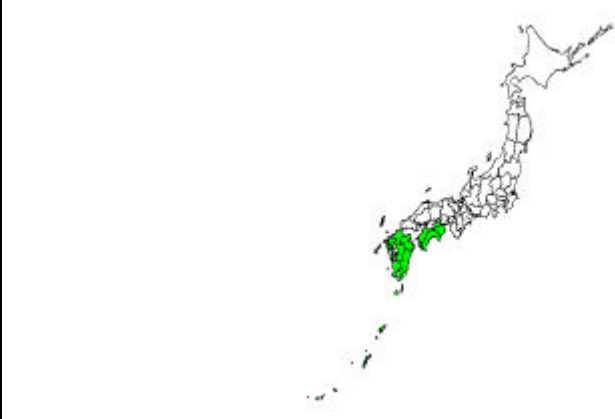

精度等級 3級 目量の数 : 3920 < n 4900

表記	9.795 ~ 9.799m/s ²		
範囲	千葉県・神奈川県・山梨県・群馬県・埼玉県・長野県・東京都(八丈・小笠原支庁を除く)・静岡県・愛知県・岐阜県・三重県・滋賀県・奈良県・京都府・大阪府・和歌山県・兵庫県・鳥取県・岡山県・広島県・山口県・島根県		
地図			
表記	9.794 ~ 9.797 m/s ²	9.791 ~ 9.794 m/s ²	9.789 ~ 9.792 m/s ²
範囲	九州地方 (大隅・薩南・奄美諸島は除く)	鹿児島県 (大隅・薩南・奄美諸島に限る)	沖縄県
地図			


精度等級 3級 目量の数 : 1000 < n 3920

表記	9.803 ~ 9.807m/s ²	9.799 ~ 9.804m/s ²	9.796 ~ 9.801m/s ²	9.794 ~ 9.799m/s ²
範囲	北海道	青森県 岩手県 秋田県 宮城県 山形県	福島県 新潟県 茨城県 栃木県 群馬県	千葉県 埼玉県 東京都 群馬県 神奈川県 山梨県 長野県
地図				
表記	9.795 ~ 9.800m/s ²		9.794 ~ 9.797m/s ²	9.789 ~ 9.794m/s ²
範囲	富山県 石川県 福井県 静岡県 愛知県 岐阜県 三重県 滋賀県 奈良県 京都府 大阪府 和歌山県 兵庫県 鳥取県 岡山県 広島県 山口県 島根県 香川県 徳島県 高知県 愛媛県		九州地方 (大隅 薩南 奄美諸島は除く)	鹿児島県 (大隅 薩南 奄美諸島に限る) 沖縄県
地図				

精度等級 3級 目量の数 : 800 < n 1000

表記	9.803 ~ 9.807m/s ²	9.798 ~ 9.804m/s ²	9.789 ~ 9.797m/s ²
範囲	北海道	東北地方 (青森県 岩手県・ 秋田県 宮城県 山形県 福島県)	四国地方 (香川県 徳島県 高知県 愛媛県) 九州地方 (福岡県 大分県 宮崎県 熊本県 佐賀県 長崎県 鹿児島県) 沖縄県
地図			
表記	9.794 ~ 9.801m/s ²		
範囲	新潟県 千葉県 神奈川県 山梨県 群馬県 埼玉県 長野県 東京都 静岡県 愛知県 岐阜県 三重県 滋賀県 奈良県 京都府 大阪府 和歌山県 兵庫県 鳥取県 岡山県 広島県 山口県 島根県 香川県 徳島県 高知県 愛媛県		
地図			

精度等級 3級 目量の数 : 100 < n 800

<p>表記</p>	<p>9.795 ~ 9.807m/s²</p>	
<p>範囲 / 地図</p>	<p>北海道・本州・四国</p> <p>北海道 青森県 岩手県 秋田県 宮城県 山形県 福島県 新潟県 千葉県 神奈川県 山梨県 群馬県 埼玉県 長野県 東京都 静岡県 愛知県 岐阜県 三重県 滋賀県 奈良県 京都府 大阪府 和歌山県 兵庫県 鳥取県 岡山県 広島県 山口県 島根県 香川県 徳島県 高知県 愛媛県</p>	
<p>表記</p>	<p>9.789 ~ 9.801m/s²</p>	
<p>範囲 / 地図</p>	<p>福島県 新潟県 千葉県 神奈川県 山梨県 群馬県 埼玉県 長野県 東京都 静岡県 愛知県 岐阜県 三重県 滋賀県 奈良県 京都府 大阪府 和歌山県 兵庫県 鳥取県 岡山県 広島県 山口県 島根県 香川県 徳島県 高知県 愛媛県 福岡県 大分県 宮崎県 熊本県 佐賀県 長崎県 鹿児島県 沖縄県</p>	