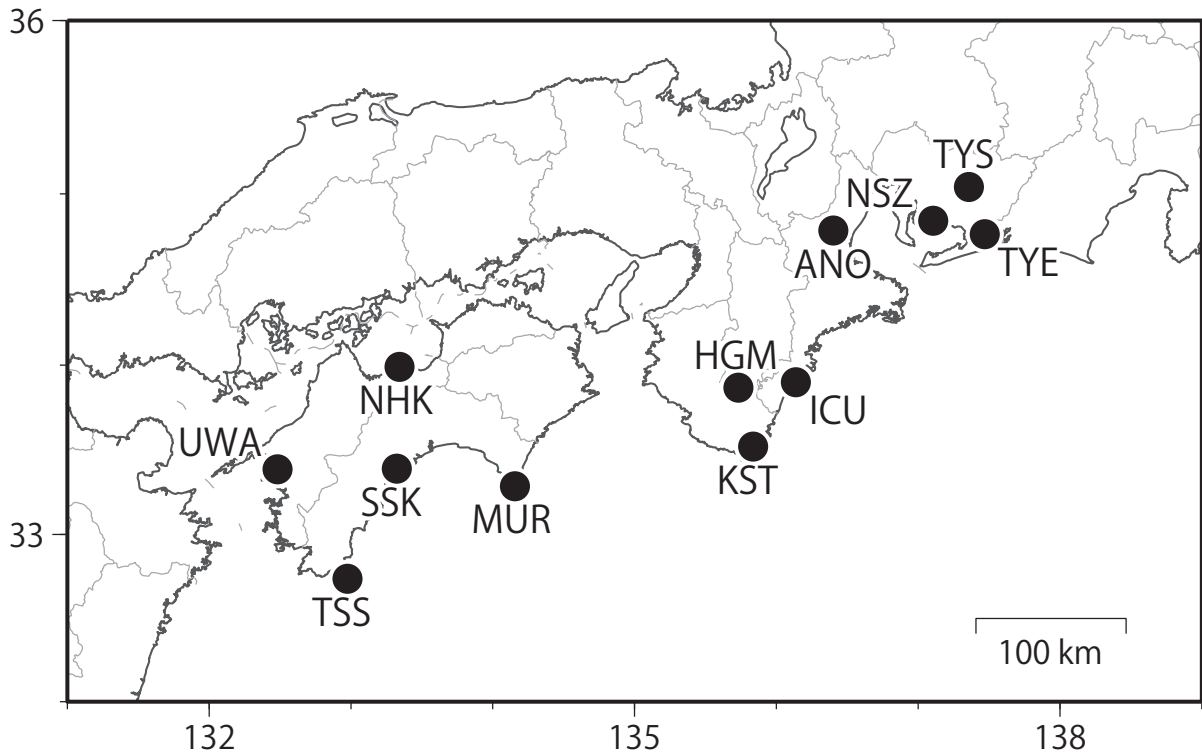


【第64回】南海トラフ沿いの地震に関する評価検討会
【第442回】地震防災対策強化地域判定会

—産業技術総合研究所資料—

令和5年2月7日

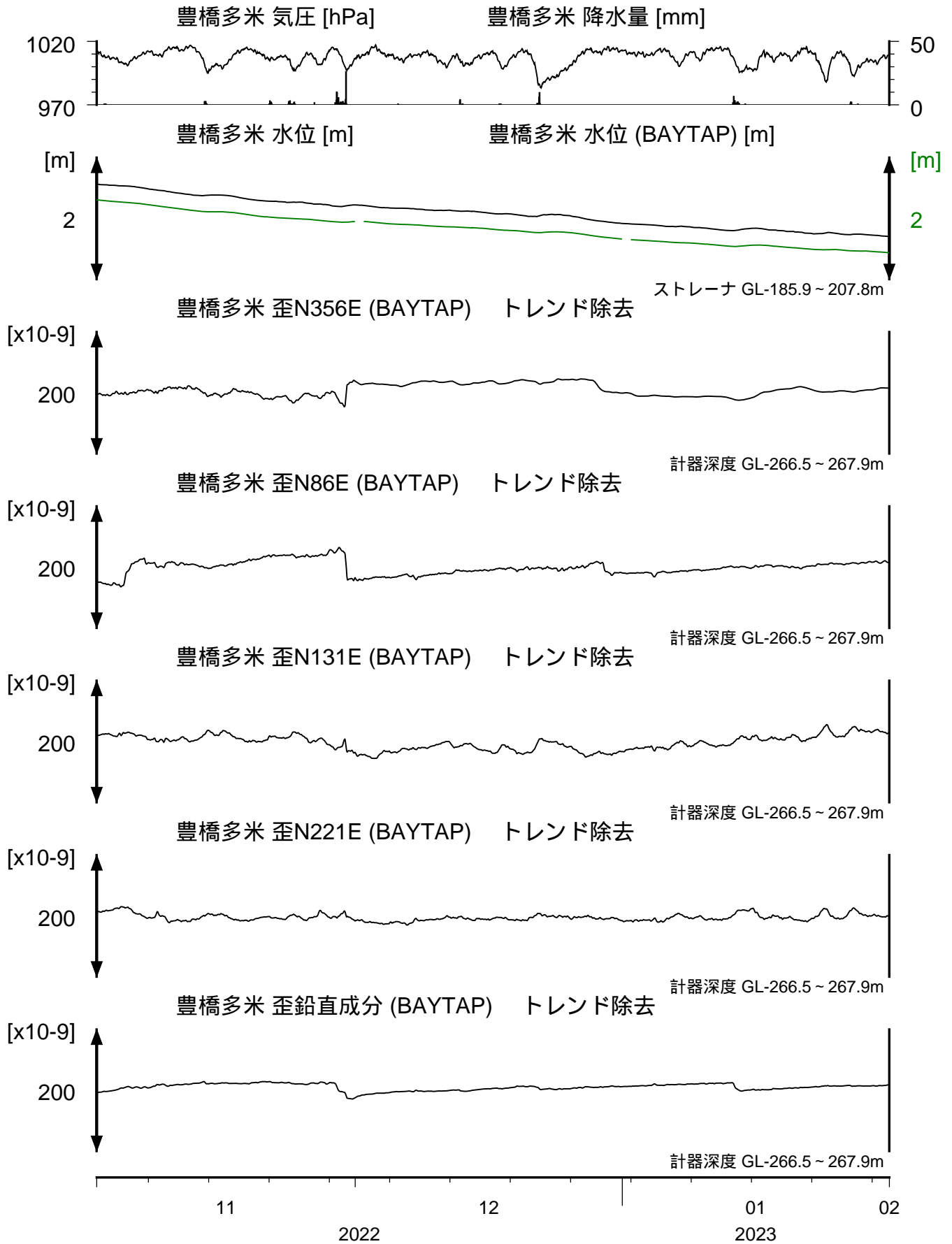




愛知県～紀伊半島～四国における地下水等総合観測施設の分布図

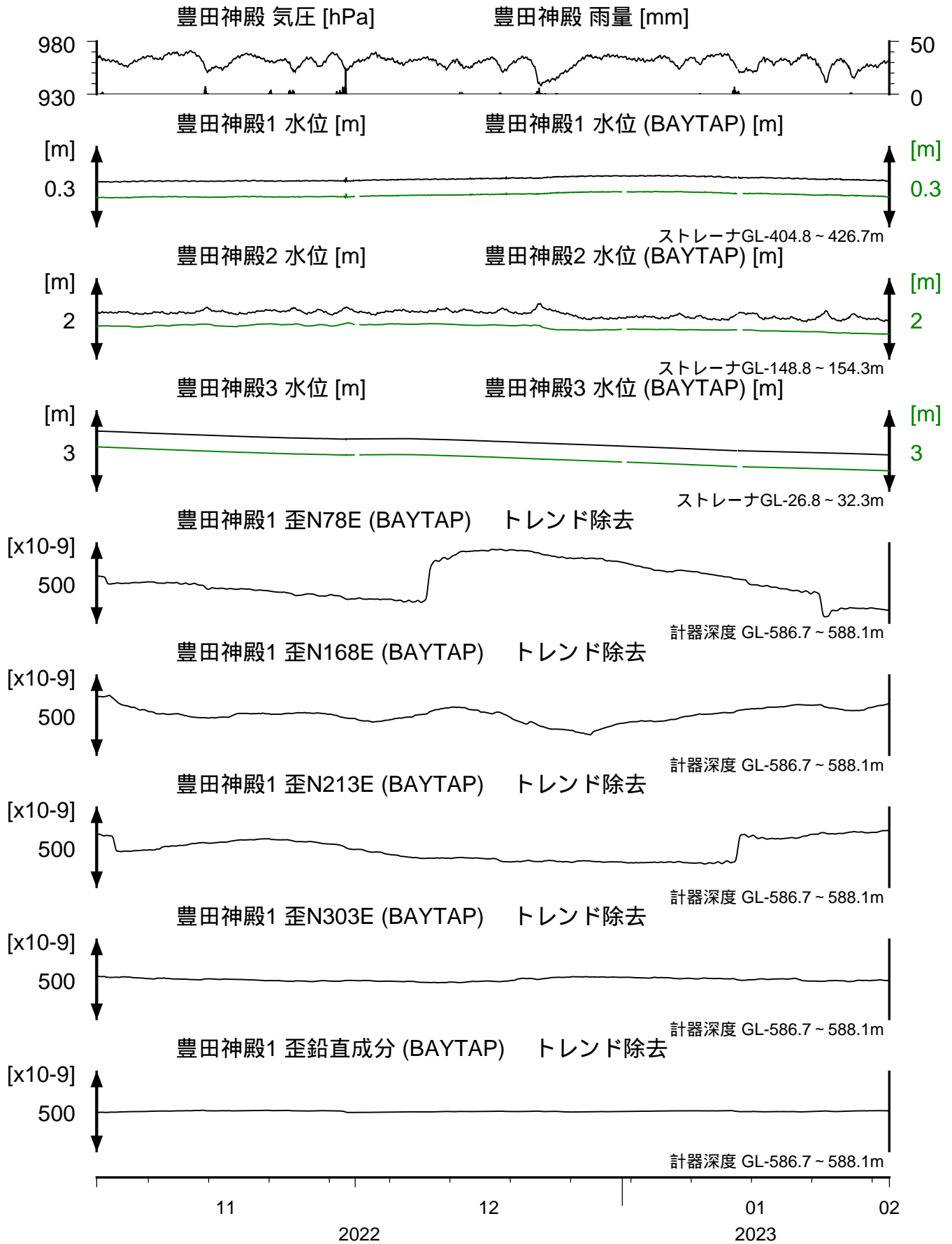
文字コード	名称	ふりがな	市区町村	ページ
TYE	豊橋多米	とよはしため	愛知県豊橋市	3
TYS	豊田神殿	とよたかんの	愛知県豊田市	4
NSZ	西尾善明	にしおぜんみょう	愛知県西尾市	5
ANO	津安濃	つあのう	三重県津市	6
ICU	熊野磯崎	くまのいそざき	三重県熊野市	7
KST	串本津荷	くしもとつが	和歌山県東牟婁郡串本町	8
HGM	田辺本宮	たなべほんぐう	和歌山県田辺市	9
MUR	室戸岬	むろとみさき	高知県室戸市	10
NHK	新居浜黒島	にいしまくろしま	愛媛県新居浜市	11
SSK	須崎大谷	すさきおおたに	高知県須崎市	12
TSS	土佐清水松尾	とさしみずまつお	高知県土佐清水市	13
UWA	西予宇和	せいようわ	愛媛県西予市	14

TYE 豊橋多米 地下水位・歪（時間値）
 (2022/11/01 00:00 - 2023/02/01 00:00 (JST))



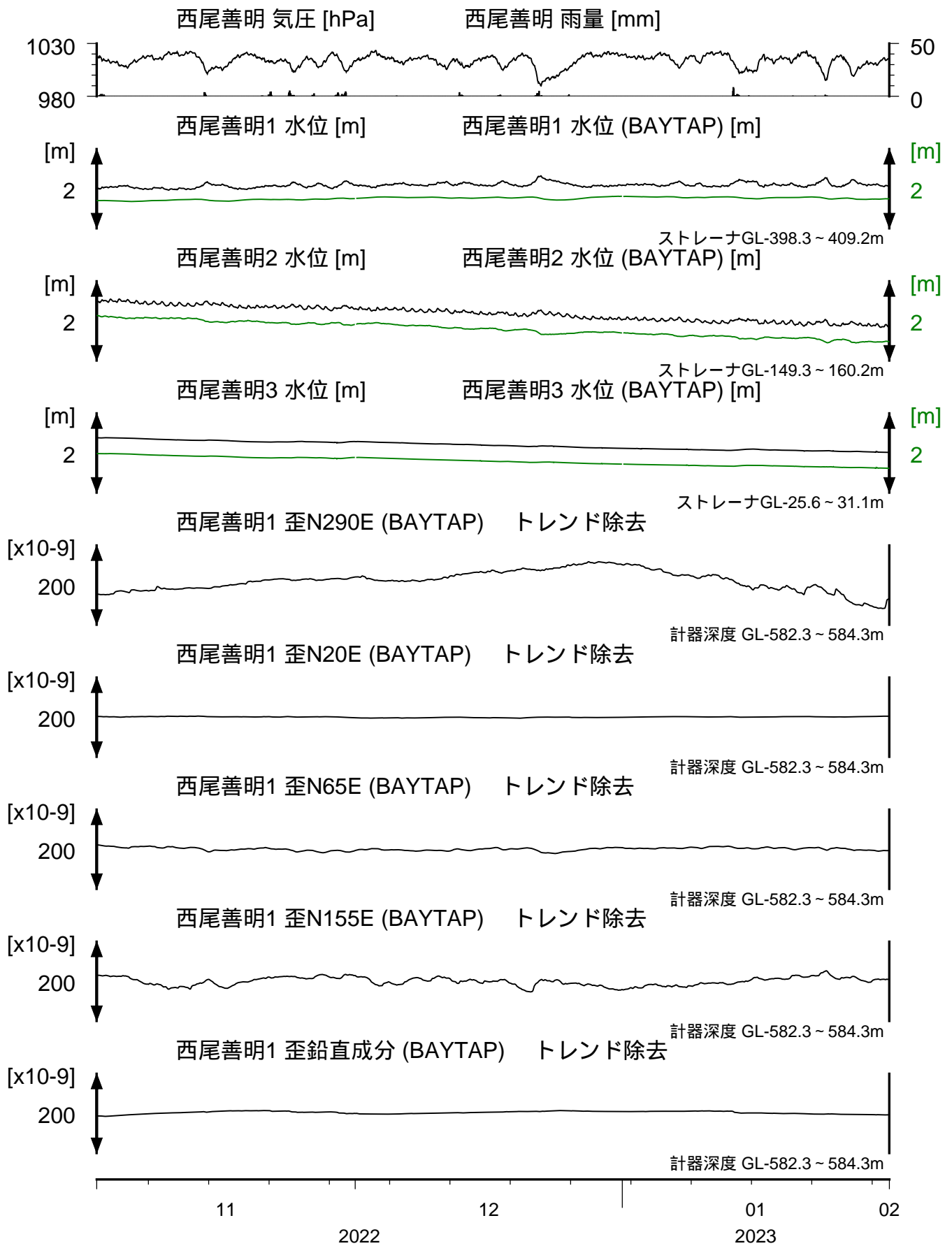
コメント：特記事項なし。

TYS 豊田神殿 地下水位・歪（時間値）
 (2022/11/01 00:00 - 2023/02/01 00:00 (JST))



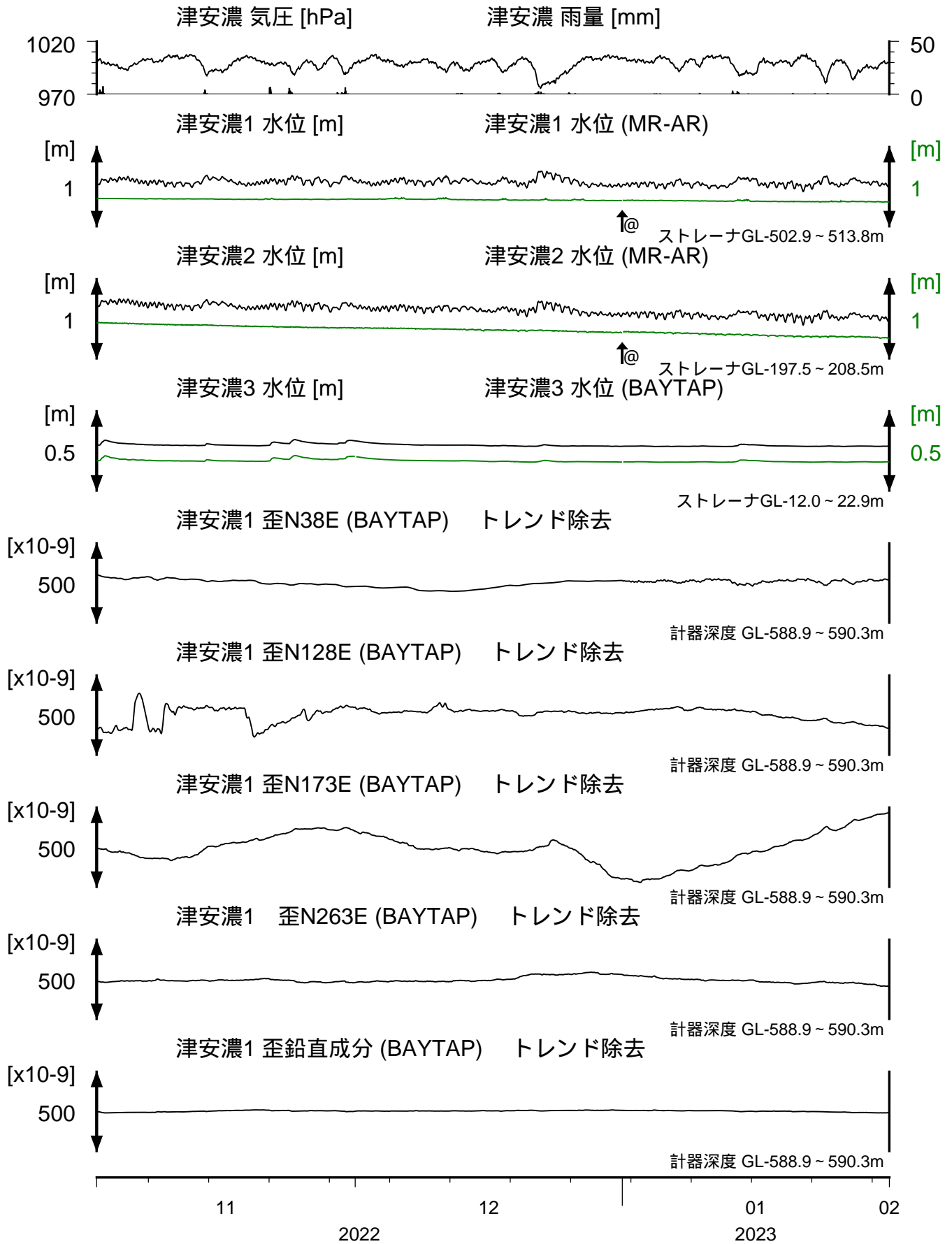
コメント：特記事項なし。

NSZ 西尾善明 地下水位・歪（時間値）
 (2022/11/01 00:00 - 2023/02/01 00:00 (JST))



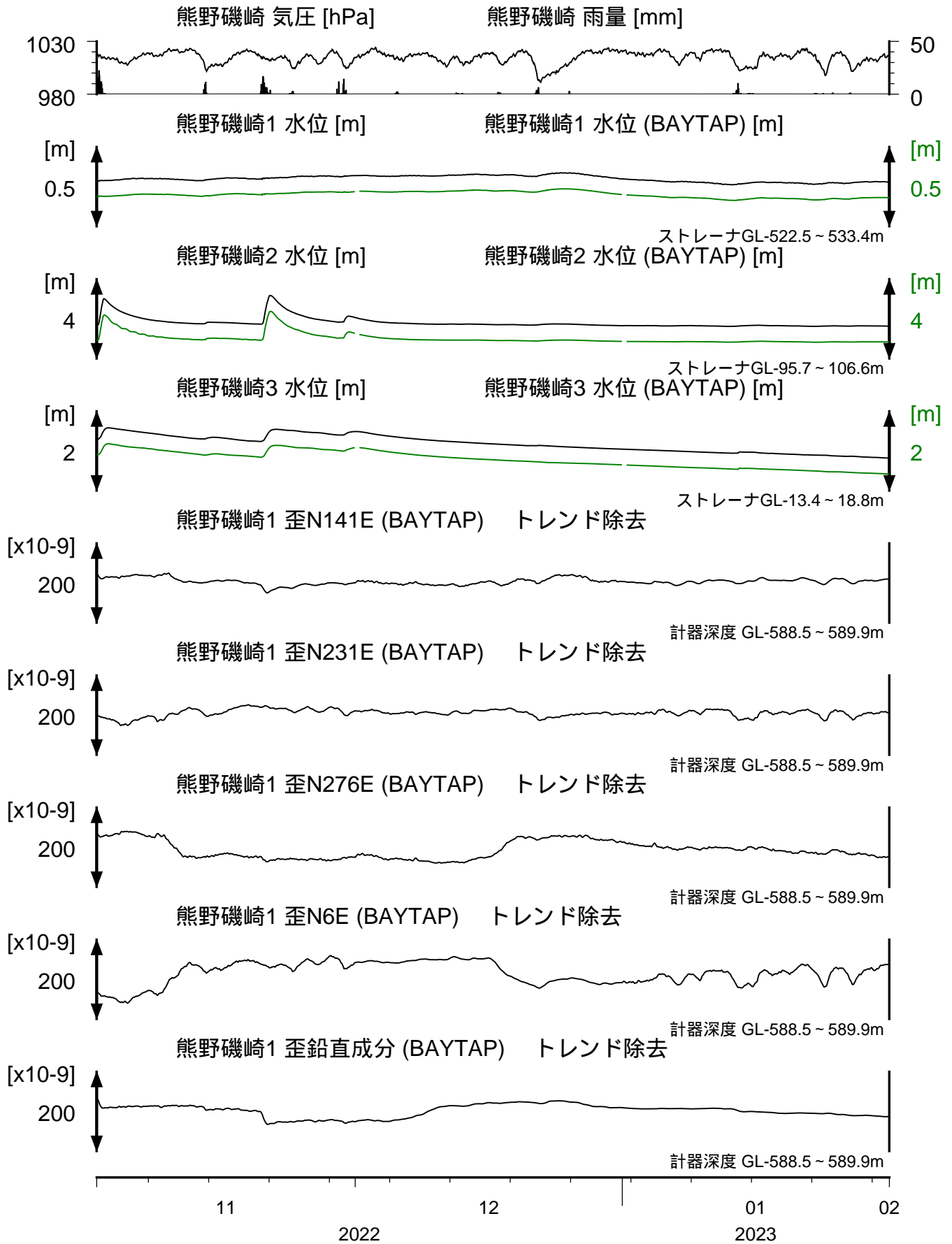
コメント：特記事項なし。

ANO 津安濃 地下水位・歪 (時間値)
 (2022/11/01 00:00 - 2023/02/01 00:00 (JST))



コメント：@;月初めの補正值のギャップは、
 解析プログラムの見せかけ上のものである。

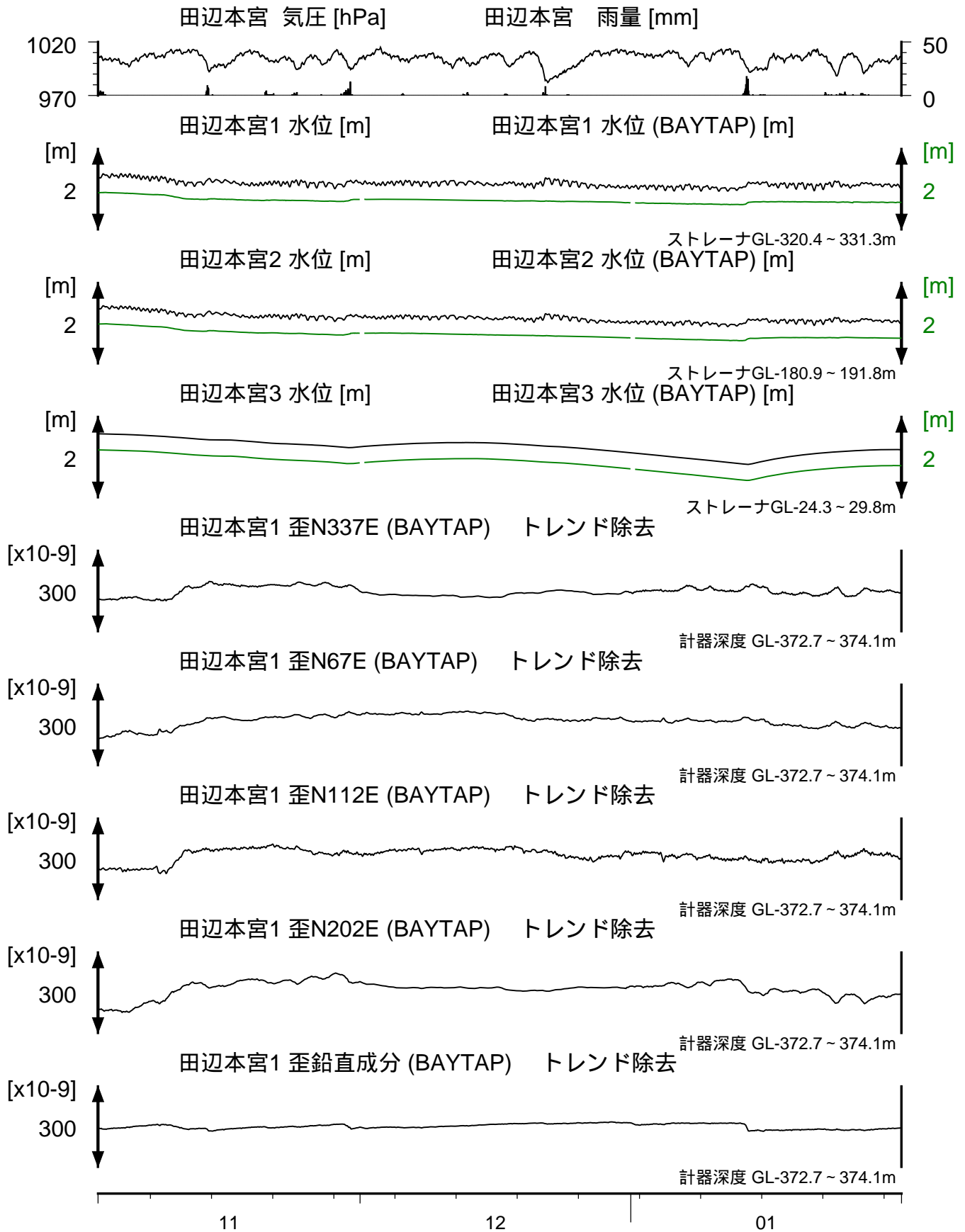
ICU 熊野磯崎 地下水位・歪 (時間値)
 (2022/11/01 00:00 - 2023/02/01 00:00 (JST))



コメント：特記事項なし。

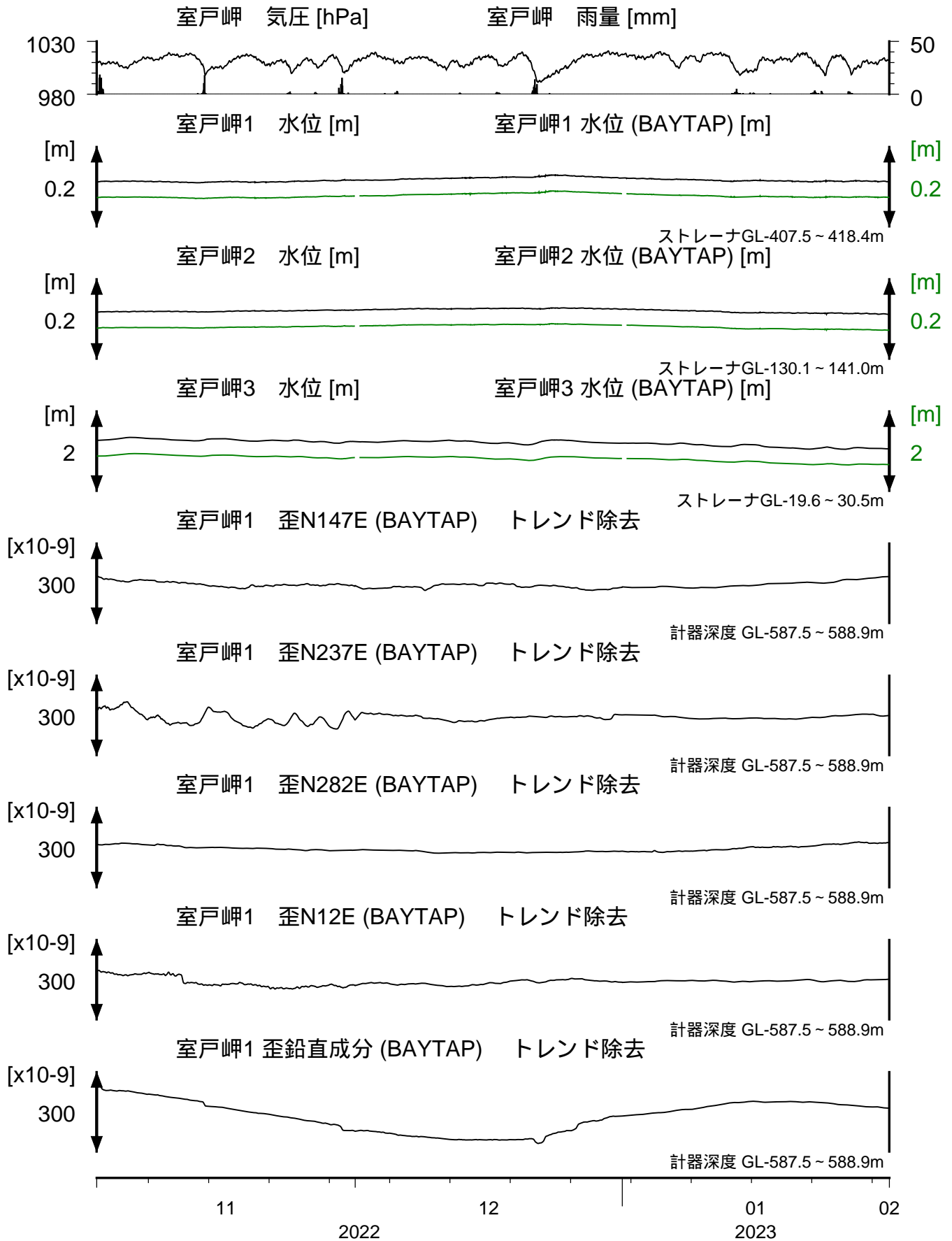
HGM 田辺本宮 地下水位・歪 (時間値)

(2022/11/01 00:00 - 2023/02/01 00:00 (JST))



コメント：特記事項なし。


MUR 室戸岬 地下水位・歪 (時間値)
 (2022/11/01 00:00 - 2023/02/01 00:00 (JST))



コメント：特記事項なし。

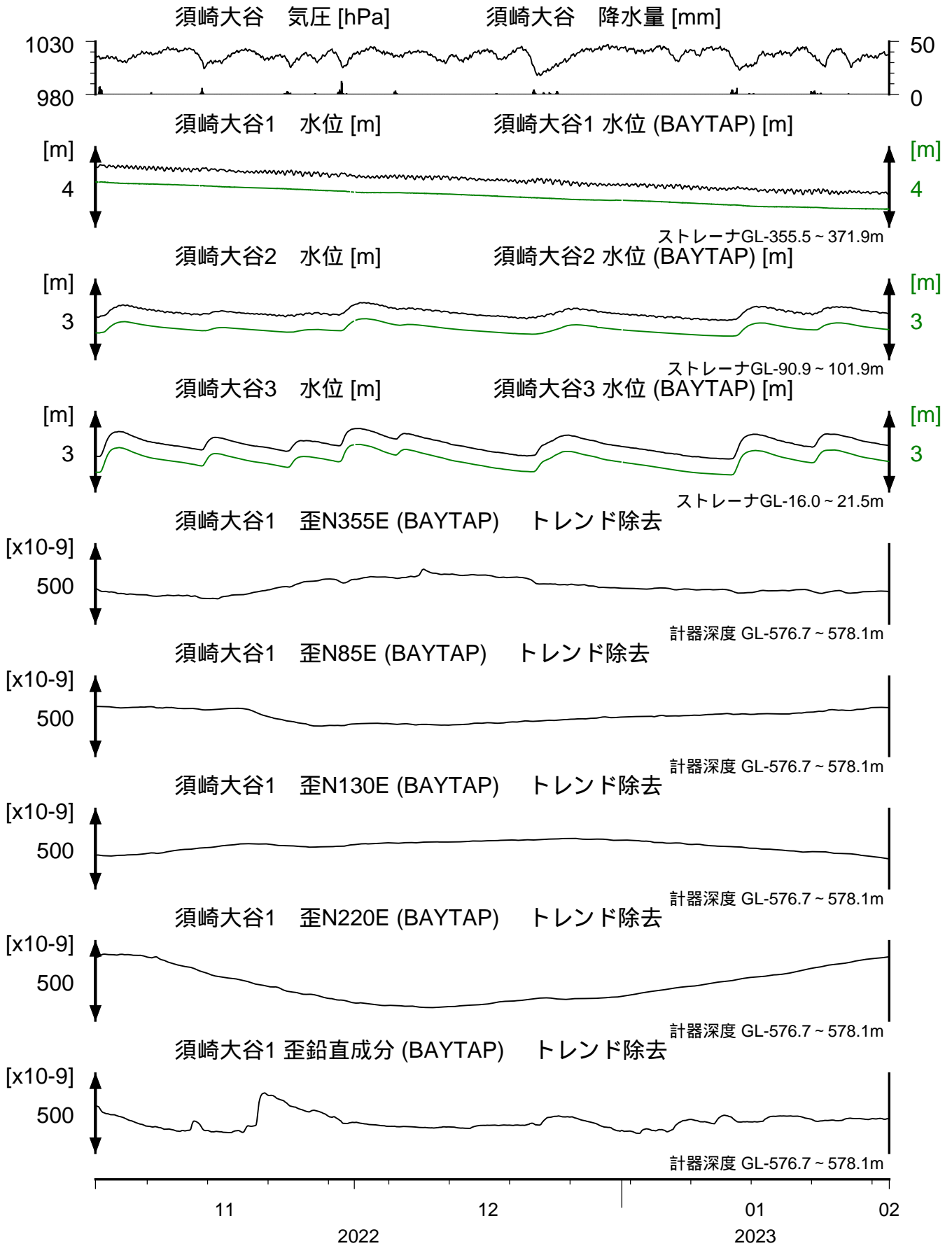
NHK 新居浜黒島 地下水位・歪 (時間値)

(2022/11/01 00:00 - 2023/02/01 00:00 (JST))



コメント：特記事項なし。

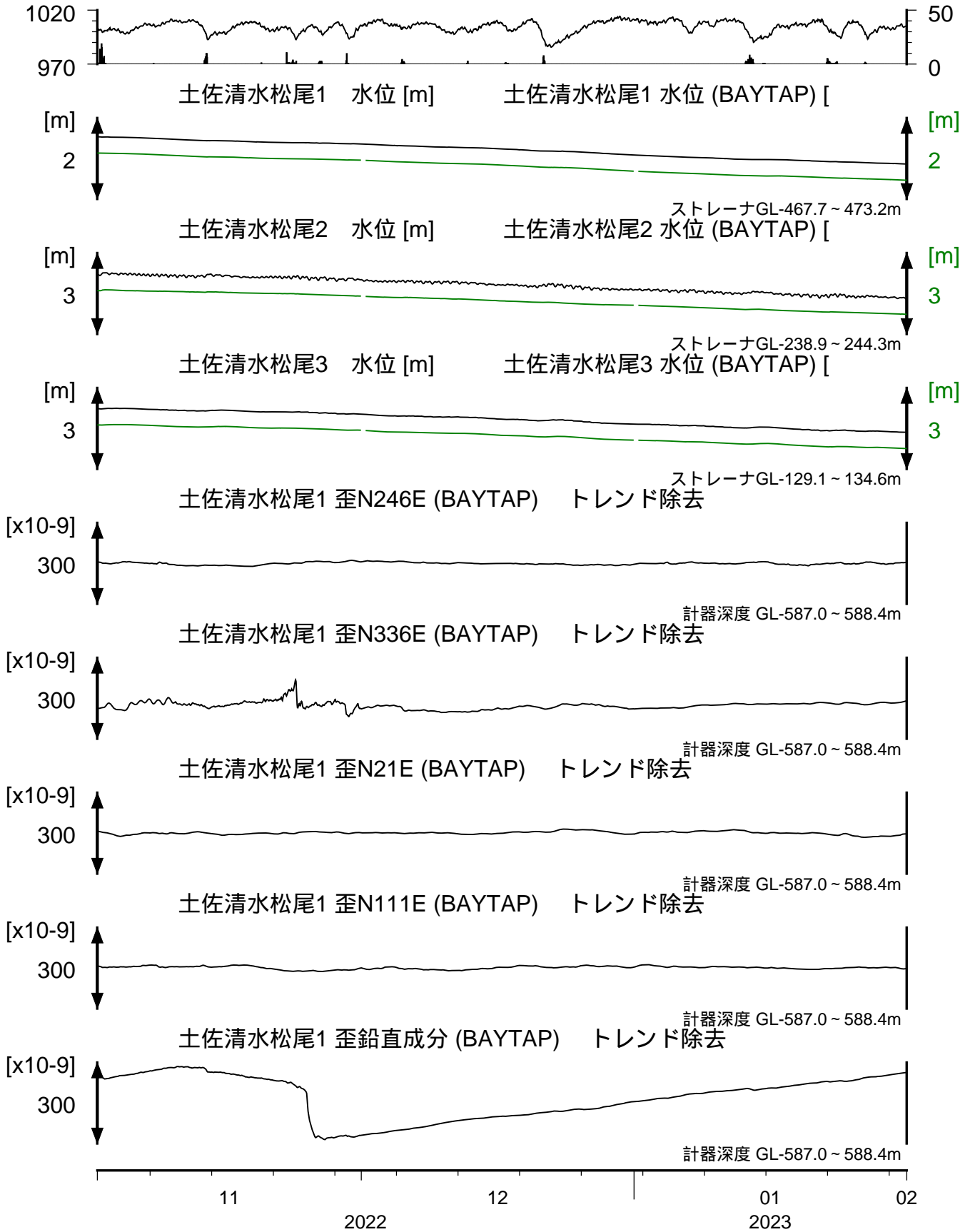
SSK 須崎大谷 地下水位・歪 (時間値)
 (2022/11/01 00:00 - 2023/02/01 00:00 (JST))



コメント：特記事項なし。

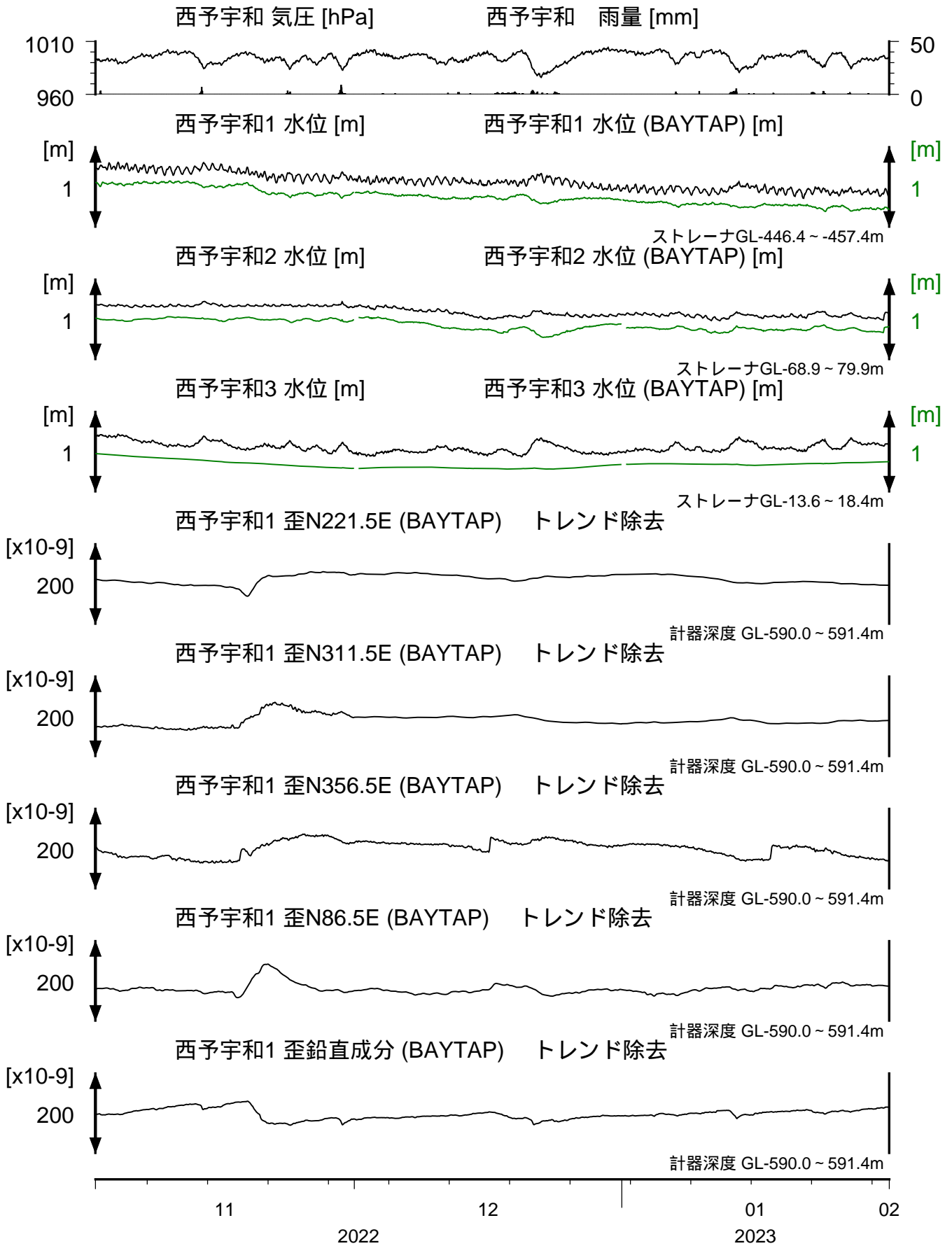
TSS 土佐清水松尾 地下水位・歪 (時間値)
 (2022/11/01 00:00 - 2023/02/01 00:00 (JST))

土佐清水松尾 気圧 [hPa] 土佐清水松尾 雨量 [mm]



コメント：特記事項なし。

UWA 西予宇和 地下水位・歪 (時間値)
 (2022/11/01 00:00 - 2023/02/01 00:00 (JST))



コメント：特記事項なし。